伊豆半島ジオパーク
IZU PENINSULA GEOPARK

GEOPARKS JAPAN 日本ジオパーク

西伊豆町 ： 海底火山と夕陽のロマン

NishiIzu town : Romantic scenery of submarine volcanoes and the Sunset

西伊豆町は、西を日本一深い湾である駿河湾に、東を高い山々に囲まれています。
海に近い急峻な山々は、伊豆が海底火山だったころの名残で、美しい縞模様をもつ地層や荒々しい岩肌がおりなす海岸線は、国立公園や国の名勝にも指定されています。
町の東側にあがると、広々とした高原に出ます。伊豆が本州に衝突した後に活動した大きな火山がつくったこの高原からは西伊豆のまちなみだけでなく、遠く富士山も望むことができます。
こうした絶景だけでなく、温泉や駿河湾の海産物など、たくさんの「贈りもの」を楽しんでください。

The west side of Nishiizu town is surrounded by Suruga Bay, the deepest bay in Japan, and the east side is surrounded by high mountains.
Precipitous mountains near the ocean are the trace of the time when Izu was the submarine volcanoes, and the geological layers of beautiful stripes and coast line created with rough rock faces are designated as the national park and national site of scenic beauty. Up in the east side of the town, there is a wide highland. From that highland made by the large volcanoes activated after Izu collided with Honshu island, not only the town of Nishiizu, but also Mt. Fuji can be viewed far.
Enjoy these superb views as well as many “gifts” such as hot springs and seafood of Suruga Bay.

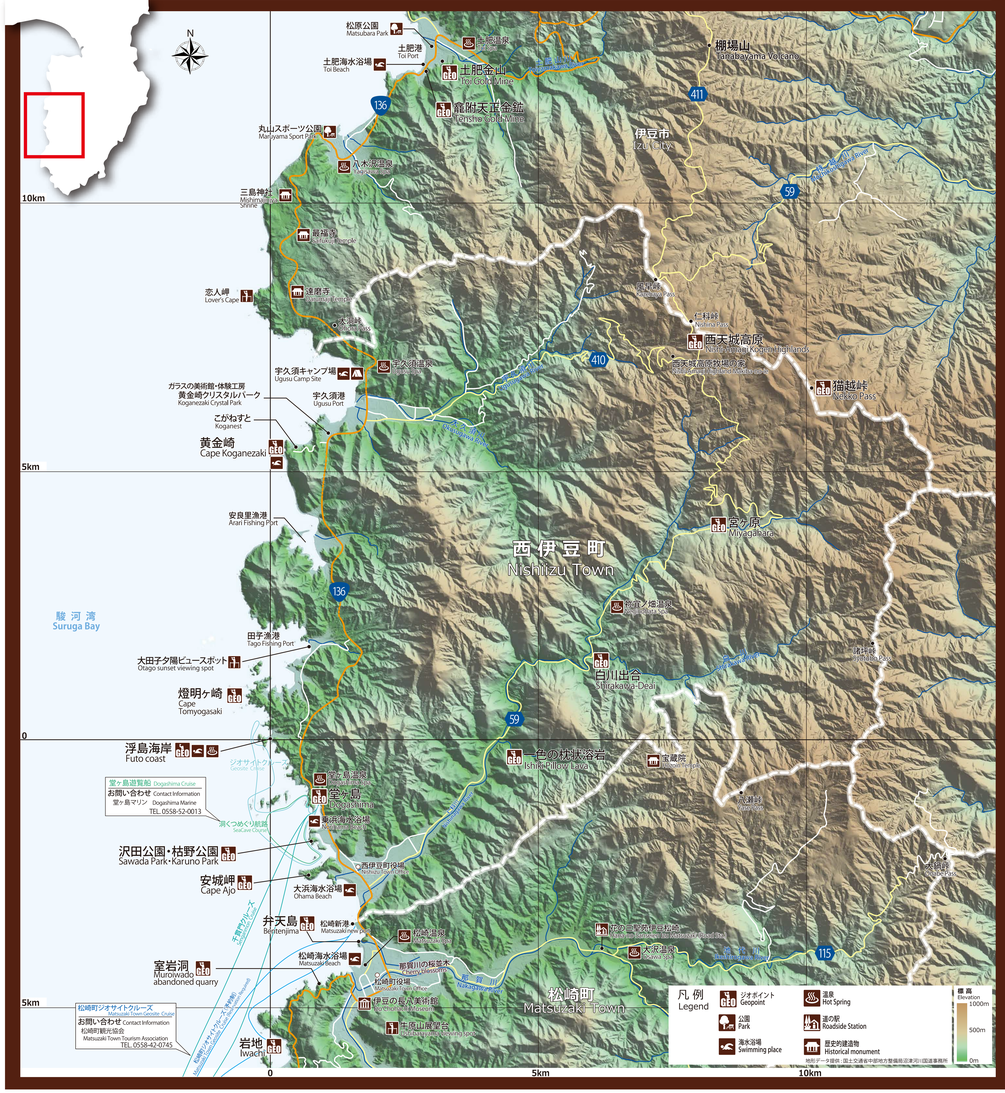

南から来た火山の贈りもの Volcano Gifts from the South

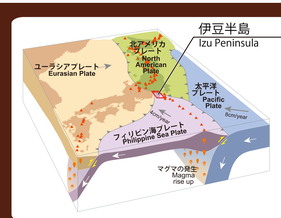

本州で唯一、フィリピン海プレート上に位置する伊豆半島は、かつては南洋にあった火山島や海底火山の集まりでした。この海底火山群は、プレートとともに北上し、約60万年前に本州に衝突して半島になりました。伊豆半島では、現在も火山活動や地殻変動が続いており、これによって豊かな温泉や湧水などの恵み、変化に富んだ地形をもつ魅力的な半島が形作られています。

Izu Peninsula is the only part located on the Philippine Sea Plate in Honshu. ; this part was originally a group of volcanic islands and submarine volcanoes in the South Seas. These islands and volcanoes drifted by the northward motion of the Philippine Sea Plate and collided with Honshu island (the main island of Japan) about 600,000 years ago to form a peninsula. Even now, volcanic activity and crustal movements continue under the peninsula; accordingly this peninsula is given many gifts, such as abundant hot springs and springwater, varied beautiful scenes and so on.

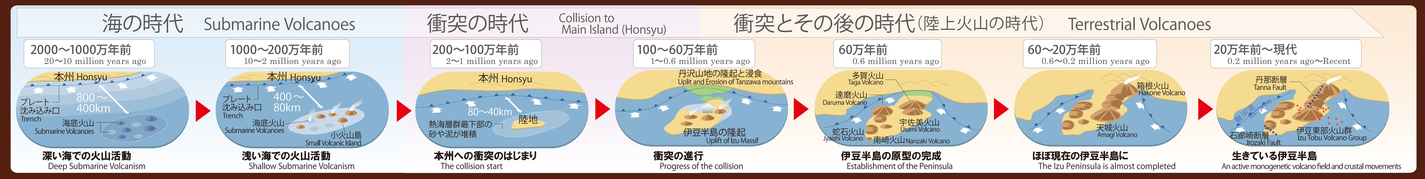

西伊豆町のおもなジオポイント Main Geopoint of Nishiizu Town

黄金崎 Cape Koganezaki
火山が染め上げた夕陽スポット
The fantastically - shaped rock in volcanic neck

田 子 Tago
「火山の根」がつくる奇岩
The fantastically - shaped rock in volcanic neck

浮 島 Futo coast
「火山の根」がつくる奇岩
The fantastically - shaped rock in volcanic neck

堂ヶ島 Dogashima
海底火山が作り出した美しい地層
Beautiful strata formed by ancient submarine volcanoes

煜明ヶ崎 Cape Tomyogasaki
断層によって分断された海底火山の地層
The fantastically - shaped rock in volcanic neck

枯野公園 Karuno Park
複雑に折り重なる海底火山の地層
The strata of submarin volcanoes

堂ヶ島天窓洞
Dogashima Tensodo Sea Cave
波が作り出した海の洞窟
The sea cave which the wave made

一 色 Ishiki
伊豆半島最古の地
The oldest place in Izu peninsula

白 川 Shirakawa
深い海で作られたしましま
The striped strata formed in deep sea


安城岬 Cape Ajo
海底を流れた溶岩流
Hyalocrastic lava

仁科峠 Nishinatoge Pass
なだらかな山稜からなる西伊豆の屋根
The gently sloping ridge formed by terrestrial volcanoes

自然の恵みを楽しむ Enjoy nature and culture


浮島海岸
Futo coast

沢田公園露天風呂
Sawada park outdoor hot spring

しおかつお
Salted bonito

マリンレジャー
Marine leisure
写真提供：NPO法人伊豆自然学校
http://npo-izu.org

伊豆半島ジオパーク
IZU PENINSULA GEOPARK

設置・管理者：西伊豆町 観光商工課
http://www.town.nishiizu.shizuoka.jp/

監修：伊豆半島ジオパーク推進協議会
http://izugeopark.org/