南から来た火山の贈りもの Volcano Gifts from the South

伊豆半島ジオパーク IZU PENINSULA GEOPARK

GEOPARKS JAPAN 日本ジオパーク

伊豆半島 まるごとミュージアム

Izu Peninsula is the National and cultual Museum

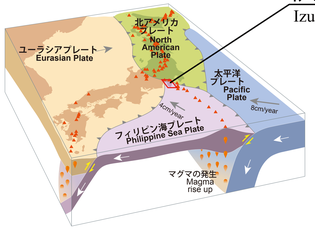

本州で唯一、フィリピン海プレート上に位置する伊豆半島は、かつては南洋にあった火山島や海底火山の集まりでした。この海底火山群は、プレートとともに北上し、約60万年前に本州に衝突して半島になりました。伊豆半島では、現在も火山活動や地殻変動が続いており、これによって豊かな温泉や湧水などの恵み、変化に富んだ地形をもつ魅力的な半島が形作られています。
海と陸の記憶を刻み込んだこの伊豆半島で、大地からの恵みである美しい景色や食、温泉、文化といった、たくさんの「贈りもの」を楽しんでみませんか？

Izu Peninsula is the only part located on the Philippine Sea Plate in Honshu. This part was originally a group of volcanic islands and submarine volcanoes in the South Seas. These islands and volcanoes drifted by the northward motion of the Philippine Sea Plate and collided with Honshu island (the main island of Japan) about 600,000 years ago to form a peninsula. Even now, volcanic activity and crustal movements continue under the peninsula; accordingly this peninsula is given many gifts, such as abundant hot springs and springwater, varied beautiful scenes and so on.

ここは「伊豆の国市」Here is Izunokuni City

西を葛城山や城山などの標高は低いながらも険しい山々に、東をなだらかなすそ野をひく高い山々に囲まれる伊豆の国市。西側の山々は伊豆半島が海底火山だったころのなごり、東側の山々は伊豆が本州に衝突した後に活動した大型陸上火山です。中央には狩野川が流れ、田方平野が広がっています。肥沃な大地は伊豆の穀倉地帯であり、源頼朝の挙兵など、数多くの歴史の舞台にもなりました。

Izunokuni City is surrounded by steep-sided mountains of a rather low elevation, such as Mt. Katsuragiyama and Mt. Joyama, in the west and by high mountains having gently sloping rises in the east. The mountains lying to the west of the city are vestiges from an earlier time when the Izu Peninsula was a submarine volcano; those lying to the east of the city are large volcanoes on land that were active after a collision between the peninsula and Honshu. In the center of the city, the Kanogawa River flows and the Tagata Plain stretches out. This fertile mother earth is the granary of the Izu region. The region is also a place of historical interest where Minamoto no Yoritomo, the first shogun of the Kamakura Shogunate, raised his army, and many other historic incidents also occurred in the old days.

伊豆半島の生い立ち Geological History of Izu Peninsula

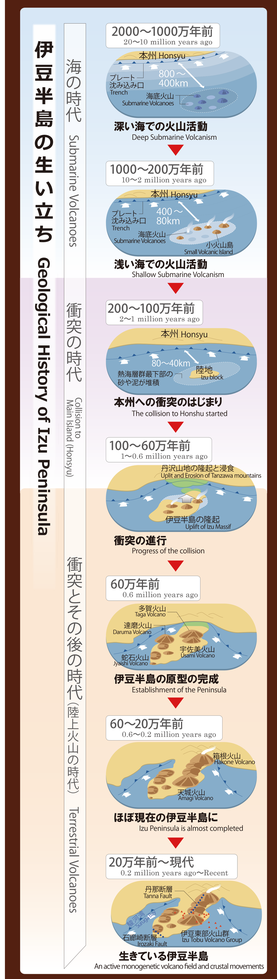

伊豆半島は、大きく「海底火山時代の地層」と「陸上火山時代の地層」に分かれます。
Geological history of Izu Peninsula is roughly divided into "Submarine volcanoes" and "Terrestrial volcanoes"

- 衝突とその後の時代（陸上火山時代の地層） Terrestrial Volcanoes
  - その他の地層 Other Strata
  - 伊豆東部火山群 Izu Tobu Volcano Group
  - 大型陸上火山 Laege Terrestrial Volcanoes
- 衝突の時代 Collision to Main Island
  - 最後の海の地層 Strata formed in last sea
- 海の時代（海底火山時代の地層） Submarine Volcanoes
  - 白浜層群（浅い海） Shirahama Group (Shallow Sea)
  - 湯ヶ島層群 Yugashima Group
  - 仁科層群（深い海） Nishina Group (Deep Sea)

● 主なジオポイント Main Geopoint

この地図の作成に当たっては、国土地理院長の承認を得て、同院発行の基盤地図情報を使用した。（承認番号 平24情使、第16号）

伊豆半島のおもなジオポイント Main Geopoint of Izu Peninsula

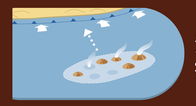

海の時代 Submarine Volcanoes


GEO 1 城山 Mt.Joyama

GEO 2 ユウスゲ公園 Yuusuge Park

GEO 3 龍宮窟 Ryugu Sea Cave

GEO 4 堂ヶ島天窓洞 Dogashima Tensodo Sea Cave

GEO 5 千貫門 Senganmon Rocks

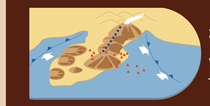

衝突とその後の時代 Terrestria I Volcanoes

GEO 6 細野高原 Hosono Plateau

GEO 7 走り湯 Hashiriyu Spa

GEO 8 浄蓮の滝 Joren Falls

GEO 9 戸田・御浜岬 Cape Mihama

GEO 10 河津七滝 Kawazu Seven Falls

GEO 11 楽寿園 Rakujuen Park


GEO 12 大室山 Omuroyama Volcano


GEO 13 玄岳 Mt.Kurotake

設置・管理者：伊豆の国市 観光商工課 TEL:055-948-1480 http://www.city.izunokuni.shizuoka.jp/
監修：伊豆半島ジオパーク推進協議会 http://izugeopark.org/