伊豆半島ジオパークへようこそ

Welcome to Izu Peninsula Geopark

伊豆半島ジオパーク IZU PENINSULA GEOPARK

GEOPARKS JAPAN 日本ジオパーク

南から来た火山の贈りもの Volcano Gifts from the South

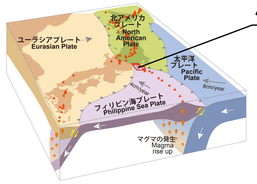

伊豆半島 まるごとミュージアム

Izu Peninsula is the National and cultual Museum

本州で唯一、フィリピン海プレート上に位置する伊豆半島は、かつては南洋にあった火山島や海底火山の集まりでした。この海底火山群は、プレートとともに北上し、本州に衝突して半島になりました。約60万年前のできごとです。伊豆半島では、現在も火山活動や地殻変動が続いており、これによって豊かな温泉や湧水などの恵み、変化に富んだ地形をもつ魅力的な半島が形作られています。

海と陸の記憶を刻み込んだこの伊豆半島で、大地からの恵みである美しい景色や食、温泉、文化といった、たくさんの「贈りもの」を楽しんでみませんか？

Izu Peninsula is the only part located on the Philippine Sea Plate in Honshu. This part was originally a group of volcanic islands and submarine volcanoes in the South Seas. These islands and volcanoes drifted by the northward motion of the Philippine Sea Plate and collided with Honshu island (the main island of Japan) about 600,000 years ago to form a peninsula. Even now, volcanic activity and crustal movements continue under the peninsula; accordingly this peninsula is given many gifts, such as abundant hot springs and springwater, varied beautiful scenes and so on.

伊豆半島の生い立ち Geological History of Izu Peninsula

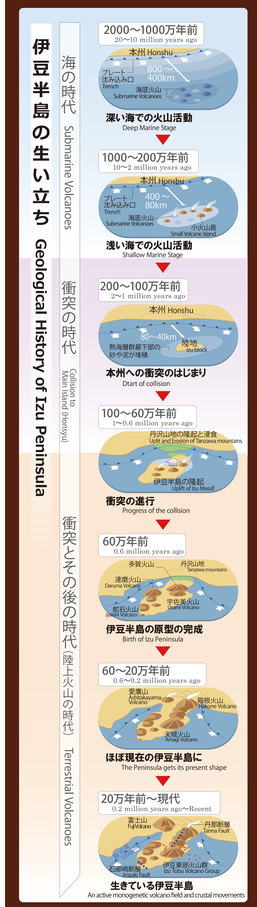

伊豆半島のおもなジオポイント Main Geopoint of Izu Peninsula

伊豆半島は、大きく「海底火山時代の地層」と「陸上火山時代の地層」に分かれます。
Geological history of Izu Peninsula is roughly divided into "Submarine volcanoes" and "Terrestrial volcanoes"

- 衝突とその後の時代（陸上火山時代の地層） Terrestrial Volcanoes
  - その他の地層 Other Strata
  - 伊豆東部火山群 Izu Tobu Volcano Group
  - 大型陸上火山 Large Terrestrial Volcanoes
- 衝突の時代 Collision to Main Island
  - 最後の海の地層 Strata formed in last sea
- 海の時代（海底火山時代の地層） Submarine Volcanoes
  - 白浜層群（浅い海） Shirahama Group (Shallow Sea)
  - 湯ヶ島層群 Yugashima Group
  - 仁科層群（深い海） Nishina Group (Deep Sea)

● 主なジオポイント Main Geopoint

この地図の作成に当たっては、国土地理院長の承認を得て、同院発行の基盤地図情報を使用した。（承認番号 平24情使、第16号）

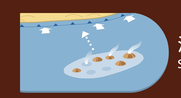

海の時代 Submarine Volcanoes


GEO 城山 Mt.Joyama

GEO ユウスゲ公園 Yuusuge Park

GEO 龍宮窟 Ryugu Sea Cave

GEO 堂ヶ島天窓洞 Dogashima Tensodo Sea Cave

GEO 千貫門 Senganmon Rocks

ジオパークについてもっと知りたい！ More Infomation about Geopark

ジオパークや伊豆半島のことは、三島市総合観光案内所内にある伊豆半島ジオパーク三島ビジターセンターでおたずねください。パンフレット等も入手できます。

If you wish to know more about the Izu Peninsula or Geopark, please come to the Geopark visitor center in Mishima city tourist information center.

始業時間 Opening hours 9:00 ～ 17:00

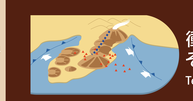

衝突とその後の時代 Terrestria l Volcanoes

GEO 細野高原 Hosono Plateau

GEO 走り湯 Hashiriyu Spa

GEO 浄蓮の滝 Joren Falls

GEO 戸田・御浜岬 Cape Mihama

GEO 河津七滝 Kawazu Seven Falls

GEO 楽寿園 Rakujuen Park

白滝公園 Shirataki Park


GEO 大室山 Omuroyama Volcano


GEO 玄岳 Mt.Kurotake

GEO 柿田川湧水群 Kakitagawa Springwater Group

GEO 鮎壺の滝 Ayutsubo Falls

設置者：静岡県　観光政策課　　監修：伊豆半島ジオパーク推進協議会

http://izugeopark.org/