伊豆半島ジオパーク
IZU PENINSULA GEOPARK

GEOPARKS JAPAN 日本ジオパーク

烏帽子山に登ろう！ Let’s go up Mt.Eboshiyama

西伊豆エリア
岩地・石部・雲見ジオサイト
Nishiizu Area
Iwachi・Ishibu・Kumomi Geosite



烏帽子山山頂までの所要時間 Walking time to the summit

のぼり Ascent (計45分 Total 45 min.)	約5分 5min	約10分 10min	約30分 30min	
現在地 Here ▶	烏帽子山入口 Entrance to the approach ▶	拝殿 Front Shrine ▶	雲見浅間神社 本殿 Sengen jinja Shrine	
くだり Descent (計25分 Total 25 min.)	約5分 5min	約5分 5min	約15分 15min	

西伊豆や南伊豆をはじめとする伊豆半島南部の広い地域は、伊豆が本州に衝突する前に噴火した海底火山や火山島の噴出物からできています。右手にそびえる標高162mの烏帽子山は、かつて海底火山の地下にあった「マグマの通り道」が地上に姿を現した「火山の根（火山岩頸）」です。山頂には雲見浅間神社がまつられ、天気の良い日には伊豆西海岸や富士山の絶景を望むことができます。

雲見の港を取り囲む崖では、海底に降りつもった火山灰や軽石の地層が美しい縞模様を作り出しています。

The broad expanse of the southern Izu peninsula, including Nishi Izu and Minami Izu, was formed from the products of ancient volcanic islands and submarine volcanoes before the Izu block collided with the main island (Honshu). Mount Eboshiyama, at right, which reaches a height of 162 meters, is a volcanic neck (Check the explanation on the right side). Kumomi Sengen jinja Shrine is located at the top of this mountain. You can see a picturesque view of Mount Fuji and the west coast of the Izu peninsula on a fine day.

At the cliffs surrounding Kumomi fishing port, the strata which was formed from volcanic ash and pumice show the beautifl striped pattern.

「火山の根」のでき方 Formation of volcanic neck

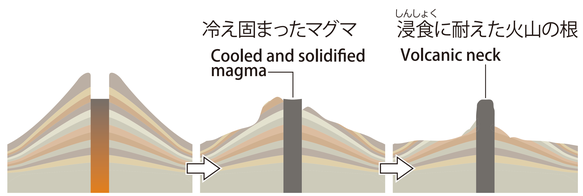

火山の直下で冷え固まったマグマが、のちの浸食によって洗い出されたものを火山岩頸（火山の根）と呼びます。浸食に耐えた１枚岩は急峻な山を作ることがあります。

A volcanic neck is a steep, rocky hill created by magma solidifying along the vent of a volcano.
The brittle outer layers of the volcano was eroded and only a volcanic neck remains.

伊豆半島の生い立ち Geological History of Izu Peninsula

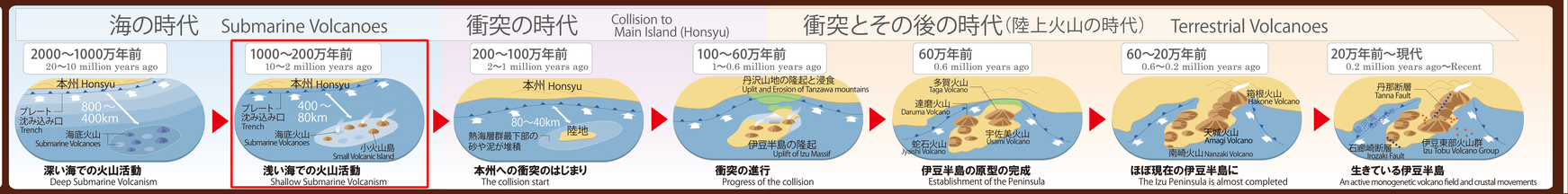

設置・管理者：松崎町　企画観光課
http://www.town.matsuzaki.shizuoka.jp/
監修：伊豆半島ジオパーク推進協議会
http://izugeopark.org/