伊豆半島ジオパーク
IZU PENINSULA GEOPARK

三嶋大社：自然と歴史がであう場所
Mishima Taisha Shrine : At Crossroad of Nature and History

北伊豆エリア：三島ジオサイト /三嶋大社
Kitaizu Area：Mishima Geosite / Mishima Taisha Shrine

南から来た火山の贈りもの Volcano Gifts from the South

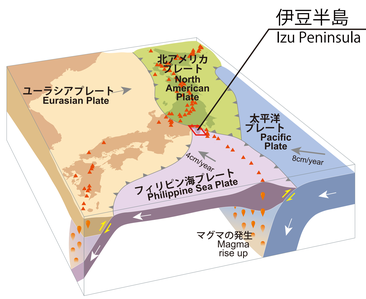

本州で唯一、フィリピン海プレート上に位置する伊豆半島は、かつては南洋にあった火山島や海底火山の集まりでした。この海底火山群は、プレートとともに北上し、本州に衝突して半島になりました。約60万年前の出来事です。伊豆半島では、現在も火山活動や地殻変動が続いており、これによって豊かな温泉や湧水などの恵み、変化に富んだ地形をもつ魅力的な半島が形作られています。

Izu Peninsula is the only part located on the Philippine Sea Plate in Honshu. This part was originally a group of volcanic islands and submarine volcanoes in the South Seas. These islands and volcanoes drifted by the northward motion of the Philippine Sea Plate and collided with Honshu island (the main island of Japan) about 600,000 years ago to form a peninsula. Even now, volcanic activity and crustal movements continue in this peninsula. As a result, various "Gifts" of nature such as abundant hot springs, spring water and natural scenery are enjoyed by the people of the peninsula.

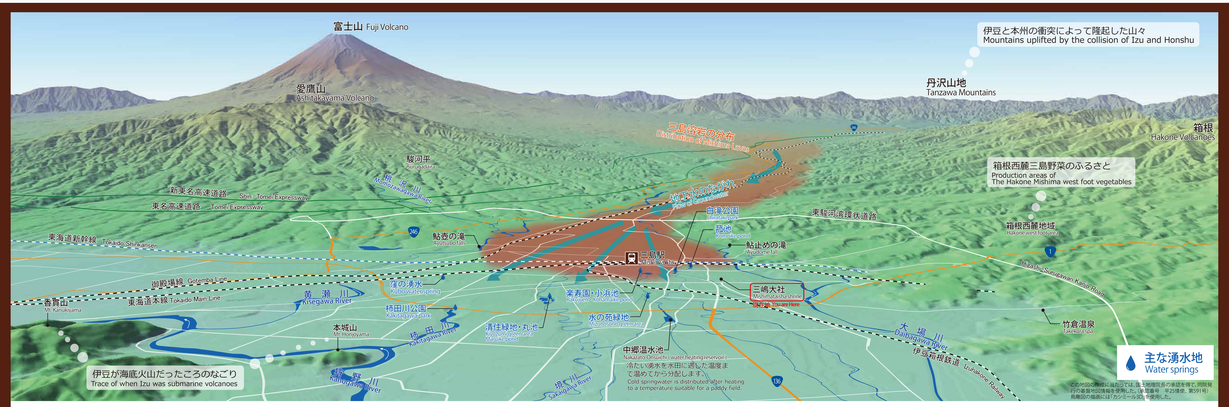

ここは「三島市」 Here is Mishima City

およそ10万年前、伊豆と本州の境界付近に富士山が誕生しました。約1万前の噴火では、愛鷹山と箱根に挟まれた谷を溶岩が流れ下り、三島付近にまで到達しました。「三島溶岩」と呼ばれるこの溶岩は、三島市北部の大地を作りだしました。また、亀裂やすき間の多い溶岩は、地下水の通り道となって、溶岩の末端付近にたくさんの湧水をもたらしています。

湧水は多くのせせらぎを作りだしました。源兵衛川や桜川などの用水も、湧水とともに暮らしてきた人々の知恵で、たくさんの工夫がつまっています。街中で見られる三島溶岩やたくさんの湧水だけでなく、水辺の生き物や湧水を使った特産品などもぜひ楽しんでください。

Mt. Fuji was born near the junction of Izu and Honshu around 100,000 years ago. A large eruption of Mt. Fuji drove lava through the valley surrounded by Mt. Ashitaka and Hakone—and reached as far as Mishima. This is known as the Mishima Lava Flow and it created the land we see in the northern part of Mishima City. This lava is full of fissures and cracks, so groundwater seeps through it easily. This water in turn gushes out in the form of natural springs at the end of the lava flow This groundwater nourishes many clear streams. In waterscapes like the Genbei River and the Sakura River are examples of how local societies cohabited with these beautiful natural streams. Visitors here can enjoy many unique local products aside from the landscapes created by lava flow and flowing water.

三嶋大社の歴史と自然に伊豆の信仰をみる
Exploring the Beliefs of Izu from the history and nature of Mishima Taisha

「伊豆一宮」として古くから伊豆をはじめとする周辺地域の人々の信仰を集めている三嶋大社。大山祇命と事代主神の二柱の神を総じて「三嶋大明神」として祀っています。創建された時代や由緒には諸説ありますが、少なくとも奈良時代には祭祀の組織が整えられていました。

境内では荘厳な建造物や多数の文化財だけでなく、建物を取り囲む「鎮守の森（社叢）」や樹齢1200年とも言われる金木犀、三島の大地の成り立ちを語る巨石など、大切に守られてきた自然も三嶋大社のみどころです。

The Mishima Taisha Shrine is a hub of local religious beliefs of Izu and the surrounding areas. It is also known as 'Izu Ichino miya' (first order shrine). The patron deity of the shrine is "Mishima Daimyojin", which itself is a combined form of "Oyamatsumi", "Kotoshironushi" deities.

The shrine is not only known for its grand design and its large possession of cultural artifacts, but also for its splendid compound—a scared grove with majestic fragrant orange olive trees with reported age of 1200 years. There are many large rocks and boulders in the compound that give you a glimpse at the land formation in this area.

三嶋大社の祭神である三嶋大明神（大山祇命）は、伊豆半島や周辺地域の火山とゆかりがあります。伊豆七島などではそれぞれの島に三嶋大明神の后神（妻）や御子神（子）が祀られています。

また、三嶋大明神（大山祇命）の娘、木花咲耶姫命は、富士山に対する信仰の神社である各地の浅間神社に祀られています。三嶋大社から桜川に沿って歩いた先にある浅間神社も木花咲耶姫命を祀る神社です。

富士山や箱根山、伊豆諸島などの火山活動が活発なこの地で、大きな噴火のたびに神格を高めてきた三嶋大明神や、その后神や御子神たちが祀られた神社が多いということは、人々が大地の恵みを受けつつ、畏れをもって自然とともにくらしてきた証と言えるでしょう。

The patron deity of the Mishima Taisha Shrine, "Mishima Daimyojin" (Oyamatsumi) is said to be associated with fire-related events in the Izu Peninsula and its surrounding areas. At Izu Seven Islands, female deity (wife) of Mishima Daimyojin are worshiped in each Islands.

"Konohanasakuyahime", who is the daughter of this Mishima Daimyojin, is worshipped in Sengen shrines associated with the beliefs surrounding Mt. Fuji. This goddess is worshipped in the Sengen jinja located in a walking distance from the Mishima Taisha along the Sakura River.

As the region around Mt. Fuji, Hakone and the Izu islands group is frequented by volcanic activities, the Mishima Daimyojin deity became more and more famous with each volcanic incident. That there are many shrines associated with Mishima Daimyojin and his family in the region is a testimony to the fact that local societies cohabited with geologic forces and were in awe of the power of this deity.

三嶋大社と伊豆七島
Mishima Taisha Shrine and Izu seven islands

富士山が三島にもたらしたもうひとつの大事件
The Collapse of Mt. Fuji and Mishima Landscape

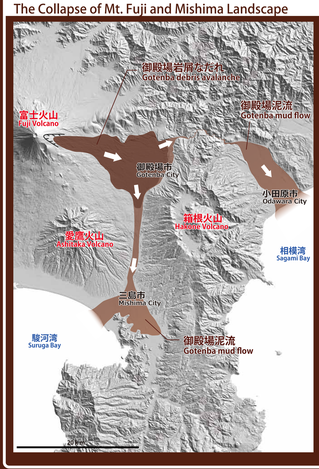

三島の大地を作っているのは、1万年前の三島溶岩だけではありません。2900年前に富士山の東斜面で起こった山体崩壊（山の一部が大規模に崩れて麓に向かって一気に流れ下る現象）とそれに伴う泥流は、下流にあった三島市や小田原市（神奈川県）に大量の土砂をもたらしました。その量は約18億m³（東京ドーム約1450個分）にものぼると推定されています。ここ三嶋大社の境内にある、さまざまないわれを持つ巨石のいくつかは、この山体崩壊による泥流によって運ばれてきたものと考えられています。

なお、この山体崩壊で富士山の山腹にできたはずの大きな傷跡は、その後の噴火によって埋め立てられてしまいました。長い富士山の歴史の中で、現在のような美しい姿を目の当たりにできるというのは奇跡のようなことなのかもしれません。

The main composition of the land in Mishima is not from the 10000 year old eruption of Mt. Fuji. There was a massive mudflow resulting from the collapse of the mountain slope in the east side of Mt. Fuji about 2900 years ago. This mudflow caused a large amount of debris to move as far as Mishima and Odawara Cities (Odawara is in Kanagawa prefecture). The amount of debris is thought to be around 1.8 billion cubic meters (i.e. it would have filled 1450 Tokyo Domes).

The large stones and boulders in the Mishima Taisha compound are thought to be carried by this enormous mudflow.

The large gaping hole on Mt. Fuji created due to this collapse was subsequently filled when the mountain erupted. It is probably a miracle that we can see the beautiful symmetrical shape of Mt. Fuji today, despite its long history of explosive events.

福島県の磐梯山には、1888年（明治21年）噴火の際に山体崩壊が起き、現在も大きくえぐられた迫力ある景色が残っています。

There was a large scale sector-collapse at Mt. Bandai in Fukushima Prefecture in 1888 and you can still see the eroded side of the mountain.

大鳥居をくぐってすぐの場所にある「たたり石」も、富士山の山体崩壊にともなう泥流によって運ばれてきたと考えられています。

"Tatari Ishi" stone right by the Shrine Gate is also thought to have been carried by the mudflow from Mt. Fuji.

伊豆半島の生い立ち Geological History of Izu Peninsula

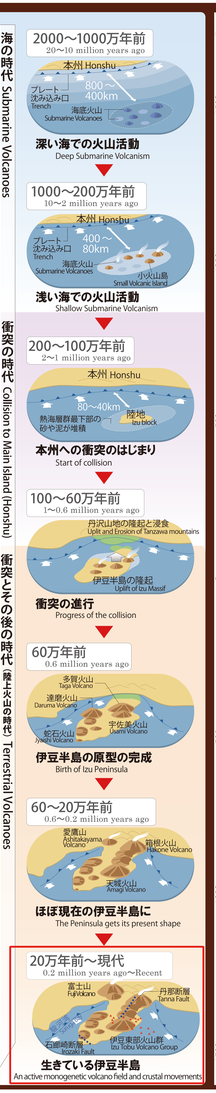

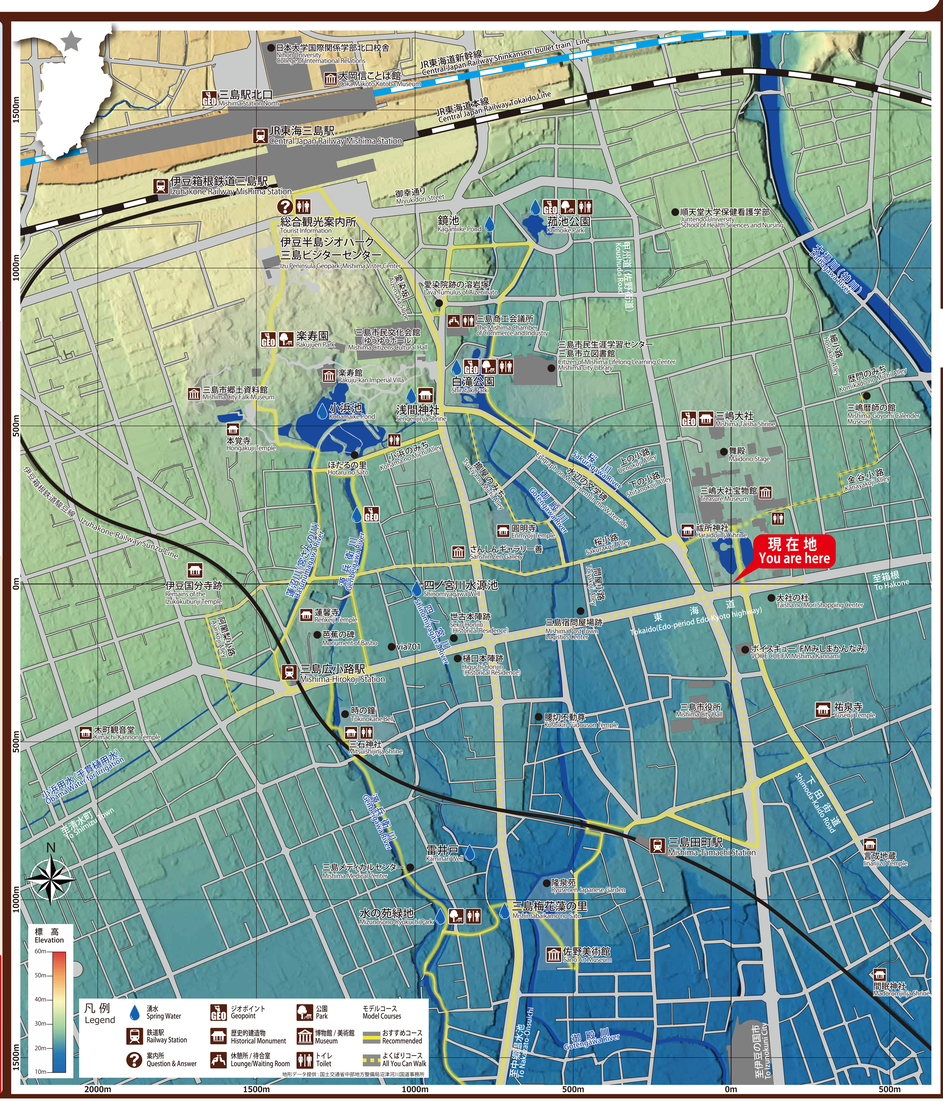
伊豆半島ジオパーク三島ビジターセンター
Izu Peninsula Geopark Mishima Visitor Centre
総合観光案内所
Tourist Information
三島駅北口
三島広小路駅
JR東海三島駅
伊豆箱根鉄道三島駅
楽寿園
小浜池
白滝公園
三島大社
現在地
You are here
三島田町駅
三島梅花藻の里
三島市郷土資料館
三島市民文化会館
三島市民生涯学習センター
三島市立図書館
三島市役所
三島市立北小学校
三島市立南小学校
三島市立中郷小学校
三島市立錦田小学校
三島市立長伏小学校
三島市立坂小学校
三島市立北上小学校
三島市立佐野小学校
三島市立玉川小学校
三島市立泉小学校
三島市立三島小学校
三島市立沢地小学校
三島市立光小学校
三島市立大社小学校
三島市立三島南小学校
三島市立北中学校
三島市立中郷中学校
三島市立北上中学校
三島市立玉川中学校
三島市立三島中学校
三島市立三島南中学校
三島市立沢地中学校
三島市立光中学校
三島市立大社中学校
三島市立佐野中学校
三島市立泉中学校
三島市立長伏中学校
三島市立坂中学校
三島市立錦田