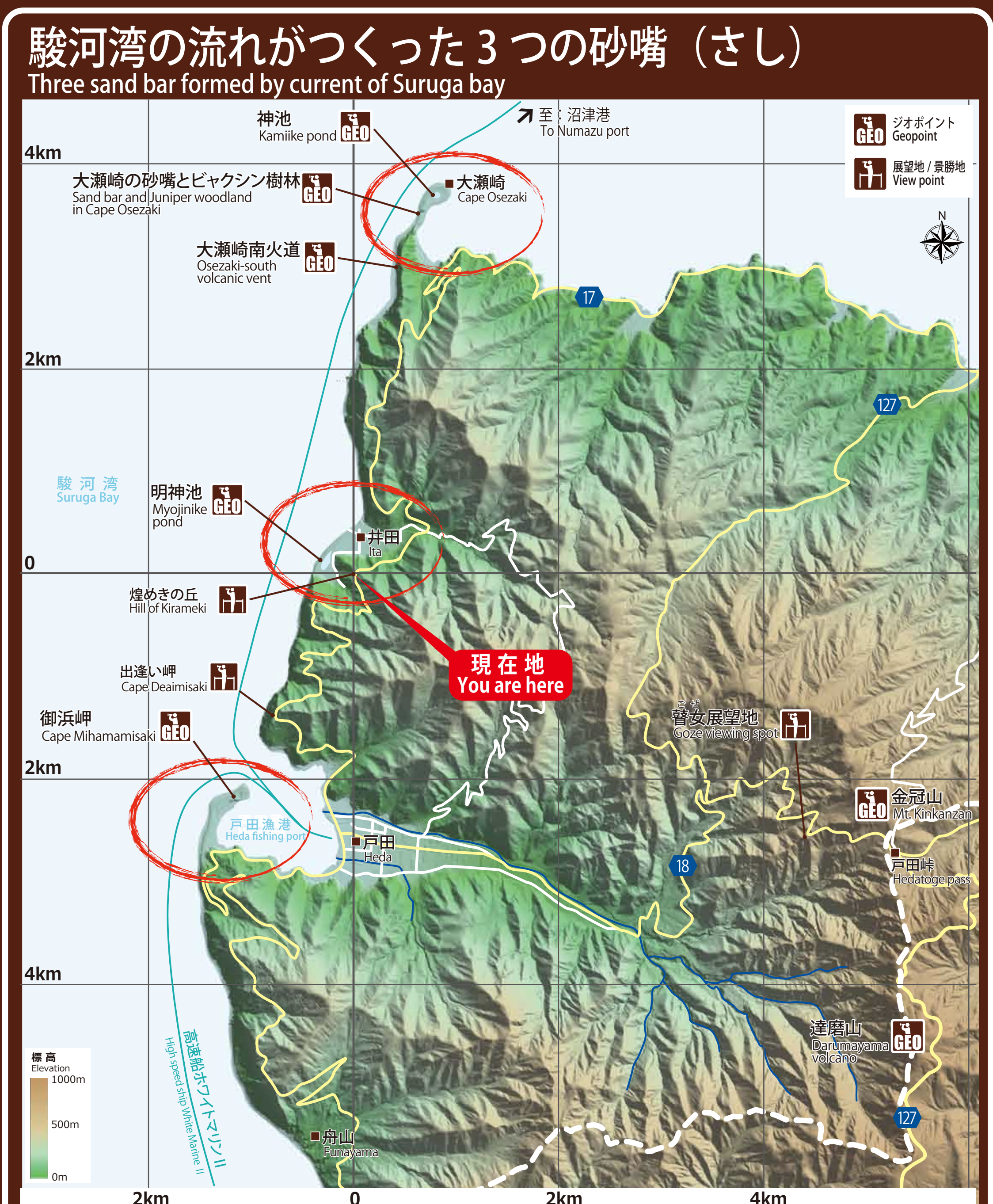


海から分かれた明神池

The pond which dissociated from the sea



煌めきの丘の眼下には井田の小さなまちなみと、そのそばに広がる田畑が見えます。田畑の南側には、淡水を湛える明神池があります。

これら田畑や池は、かつては入り江でした。駿河湾の海流に運ばれた周辺の岩や土砂は戸田の御浜岬のように帯状にたまっていきました。このようにしてできた細長い岬を「砂嘴」といいます。砂嘴が少しずつ伸びていき、海と切り離されたのが、この井田の集落です。

池には淡水魚をはじめとした多くの生き物が棲み、周囲に整備された遊歩道では、四季折々の草花を楽しむことができます。

Kirameki Hill is a great location where overlooking a town of Ita and the fields. A freshwater pond, Myojinike Pond is on the south of the fields.

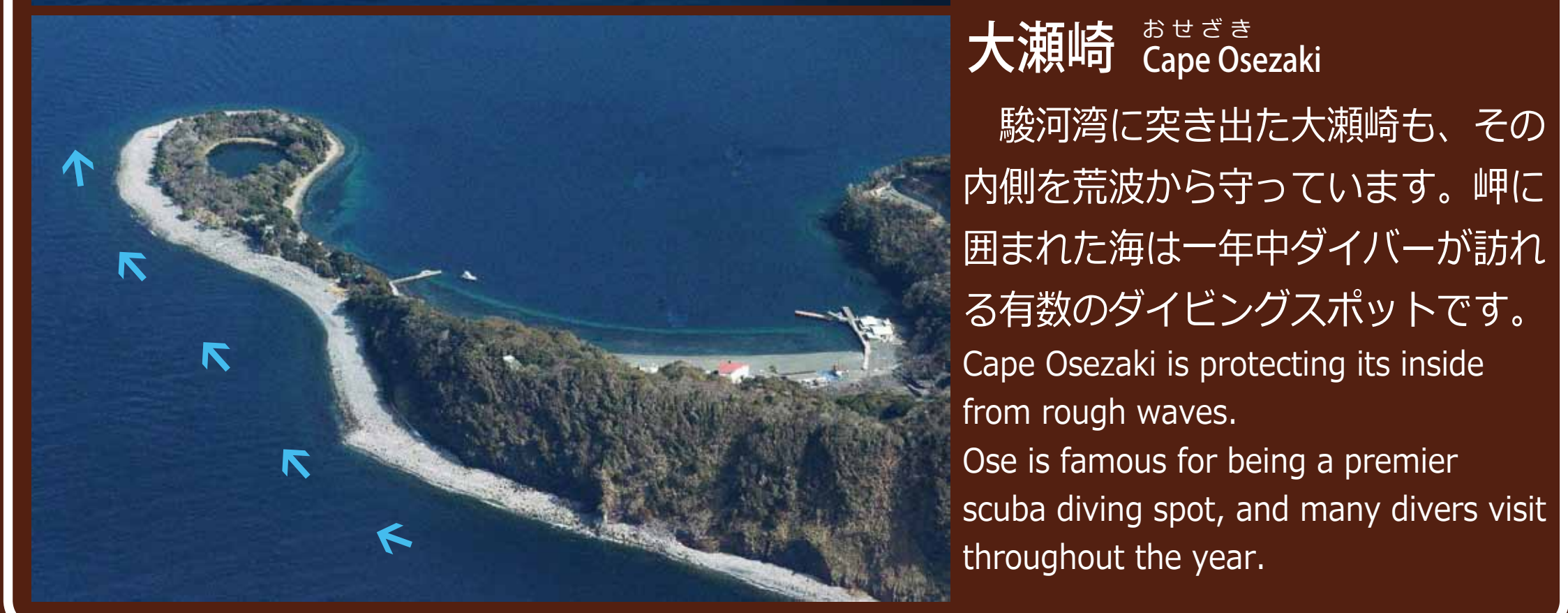
There used be an inlet where there are the fields and a pond.

As rocks and soil were carried away by the ocean stream and piled "sand bar", the fields and a pond were dissociated.

There are many creatures living in the pond, and various plants can be seen from the promenade throughout the year.

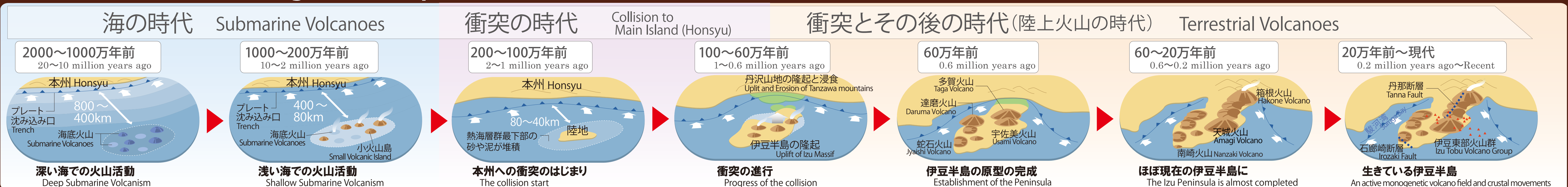


御浜岬 みはまみさき Cape Mihamamisaki
戸田漁港を取り囲む長さ約750mの御浜岬は天然の良港をつくり出しました。対岸に迫るこの砂嘴は井田のかつての姿を想像させます。About 750m-long cape which is surrounding Heda Fishing Port made a great natural port. Seeing this sand bar can be imagined former aspect of Ita



大瀬崎 おせざき Cape Osezaki
駿河湾に突き出た大瀬崎も、その内側を荒波から守っています。岬に囲まれた海は一年中ダイバーが訪れる有数のダイビングスポットです。Cape Osezaki is protecting its inside from rough waves. Ose is famous for being a premier scuba diving spot, and many divers visit throughout the year.

伊豆半島の生い立ち Geological History of Izu Peninsula



伊豆半島ジオパーク IZU PENINSULA GEOPARK

